



# แผนป้องกันและบรรเทาสาธารณภัยอุทกภัย

พ.ศ.๒๕๖๖

องค์การบริหารส่วนตำบลบ้านกล้วย  
อำเภอหนองโดน จังหวัดสระบุรี

จัดทำโดย

งานป้องกันและบรรเทาสาธารณภัย สำนักปลัด  
องค์การบริหารส่วนตำบลบ้านกล้วย

แผนป้องกันและบรรเทาสาธารณภัยอุทกภัย พ.ศ. ๒๕๖๖  
องค์การบริหารส่วนตำบลบ้านกล้วย

อ้างอิง

- ๑.๑ พระราชบัญญัติป้องกันและบรรเทาสาธารณภัย พ.ศ. ๒๕๕๐  
๑.๒ แผนการป้องกันและบรรเทาสาธารณภัยแห่งชาติ พ.ศ. ๒๕๕๘  
๑.๓ แผนป้องกันและบรรเทาสาธารณภัยองค์การบริหารส่วนตำบลบ้านกล้วย  
พ.ศ.๒๕๖๔ - ๒๕๗๐

ข้อมูลทั่วไป

๑.๑ สภาพทั่วไปของ (องค์การบริหารส่วนตำบลบ้านกล้วย)

๑.๑.๑ ที่ตั้งและอาณาเขต

องค์การบริหารส่วนตำบลบ้านกล้วย ตั้งอยู่ที่ ๑๒๒ หมู่ที่ ๗ อำเภอหนองโดน จังหวัดสระบุรี มีพื้นที่ประมาณ ๒๘.๐๘ ตารางกิโลเมตร หรือประมาณ ๒๓,๕๐๑ ไร่ มีอาณาเขตติดต่อกับพื้นที่ต่างๆ ดังนี้

ทิศเหนือ ติดต่อกับตำบลกกโก จังหวัดลพบุรี และตำบลหนองแก จังหวัดสระบุรี

และตำบลนายาว อำเภอพระพุทธบาท จังหวัดสระบุรี

ทิศใต้ ติดต่อกับตำบลดอนทอง อำเภอหนองโดน จังหวัดสระบุรี

ทิศตะวันออก ติดต่อกับตำบลหนองโดน อำเภอหนองโดน จังหวัดสระบุรี

และตำบลหนองแก อำเภอพระพุทธบาท จังหวัดสระบุรี

ทิศตะวันตก ติดต่อกับตำบลโคกกำพาน อำเภอเมือง จังหวัดลพบุรี

๑.๑.๒ เขตการปกครอง

องค์การบริหารส่วนตำบลบ้านกล้วย แบ่งเขตการปกครองออกเป็น ๒ ตำบล ๑๕ หมู่บ้าน ได้แก่

ลำดับ	ชื่อหมู่บ้าน ตำบลบ้านกล้วย	หมู่ที่	กำนัน/ผู้ใหญ่บ้าน	ตำแหน่ง
๑.	บ้านสองคอน	๑.	นายพิเชษฐ วรรณฤดี	ผู้ใหญ่บ้าน
๒.	บ้านกล้วยเก่า	๒.	ว่าที่ร้อยตรีหญิงอัญชลี ชันดี	ผู้ใหญ่บ้าน
๓.	บ้านป่าข่อย	๓.	นายสมศักดิ์ ชันดี	ผู้ใหญ่บ้าน
๔.	บ้านป่าจิ้ง	๔.	นางสาวสุรียา ทำทอง	ผู้ใหญ่บ้าน
๕.	บ้านป่าคา	๕.	นางพัชรินทร์ กางกรณ์	ผู้ใหญ่บ้าน
๖.	บ้านคลองเจริญ	๖.	นายสมพงษ์ ชันดี	กำนัน
๗.	บ้านกล้วย	๗.	นายประวิณ ปรัชญาภรณ์	ผู้ใหญ่บ้าน
๘.	บ้านกลาง	๘.	นายชัยยงค์ พหลยุทธ	ผู้ใหญ่บ้าน
๙.	บ้านดงสัก	๙.	นายตัน เขียวแพร	ผู้ใหญ่บ้าน
๑๐.	บ้านหลังสวน	๑๐.	นางวิมลรัตน์ มานะพัทธ์	ผู้ใหญ่บ้าน

### ตำบลบ้านโปร่ง

ลำดับ	ชื่อหมู่บ้าน	หมู่ที่	กำนัน/ผู้ใหญ่บ้าน	ตำแหน่ง
๑.	บ้านโปร่งสว่าง	๑.	นางสาวปัทมา พหลยุทธ	ผู้ใหญ่บ้าน
๒.	บ้านโปร่งใหม่	๒.	นางวรรณมา ม่วงมิตร	ผู้ใหญ่บ้าน
๓.	บ้านโปร่งเก่า	๓.	นางบุษรา แก้วหนู	กำนัน
๔.	บ้านโปร่งถนน	๔.	นายสดีไส บัวละอ	ผู้ใหญ่บ้าน
๕.	บ้านโพนกโก	๕.	นางศรีรุ่ง บุตรแสน	ผู้ใหญ่บ้าน

#### ๑.๑.๓ ประชากร ศาสนา

ตำบลบ้านกลับ มีจำนวนประชากรทั้งสิ้น	๓,๐๗๔	คน
จำแนกเป็นเพศชาย	๑,๔๑๔	คน
จำแนกเป็นเพศหญิง	๑,๖๖๐	คน
จำนวนเด็ก (อายุ ๐-๑๔ ปี) เด็กชาย	๒๓๑	คน
จำนวนเด็ก (อายุ ๐-๑๔ ปี) เด็กหญิง	๔๑๔	คน
จำนวนผู้สูงอายุ (อายุ ๖๐ ปี ขึ้นไป) เพศชาย	๓๘๐	คน
จำนวนผู้สูงอายุ (อายุ ๖๐ ปี ขึ้นไป) เพศหญิง	๕๔๘	คน
จำนวนผู้พิการ เพศชาย	๘๗	คน
จำนวนผู้พิการ เพศหญิง	๑๖๔	คน
จำนวนสตรีมีครรภ์	-	คน
จำนวนผู้ป่วยติดเตียง	๑๑	คน
จำนวนครัวเรือน	๑๕๘๓	ครัวเรือน
จำนวนประชากรแฝง* ประมาณ	๑๑๐	คน
ส่วนใหญ่นับถือศาสนา พุทธ ร้อยละ	๙๕	
ตำบลบ้านโปร่ง มีจำนวนประชากรทั้งสิ้น	๑,๖๔๑	คน
จำแนกเป็น เพศชาย	๗๘๘	คน
จำแนกเป็น เพศหญิง	๘๕๓	คน
จำนวนเด็ก (อายุ ๐-๑๔ ปี) เด็กชาย	๑๑๗	คน
จำนวนเด็ก (อายุ ๐-๑๔ ปี) เด็กหญิง	๙๕	คน
จำนวนผู้สูงอายุ (อายุ ๖๐ ปี ขึ้นไป) เพศชาย	๑๖๕	คน
จำนวนผู้สูงอายุ (อายุ ๖๐ ปี ขึ้นไป) เพศหญิง	๑๘๐	คน
จำนวนผู้พิการ เพศชาย	๑๕	คน
จำนวนผู้พิการ เพศหญิง	๒๑	คน
จำนวนสตรีมีครรภ์	๓	คน
จำนวนผู้ป่วยติดเตียง	๔	คน
จำนวนครัวเรือน	๔๒๗	ครัวเรือน
จำนวนประชากรแฝง* ประมาณ	๑๐๘	คน
ส่วนใหญ่นับถือศาสนา พุทธ ร้อยละ	๙๕	
ข้อมูล ณ วันที่ ๓๐ เดือน ธันวาคม พ.ศ. ๒๕๖๕		

(ที่มา : ข้อมูลทะเบียนราษฎร์ของอำเภอหนองโดน)

#### ๑.๑.๔ การประกอบอาชีพ

ประชากรส่วนใหญ่ของ องค์การบริหารส่วนตำบลบ้านกลับ ประมาณร้อยละ ๘๐ ประกอบอาชีพเกษตรกรรม,กสิกรรม รองลงมาได้แก่ ด้านเลี้ยงปลา ประมาณร้อยละ ๑๕ ด้านอื่นๆ ประมาณร้อยละ ๕ เนื่องจากสภาพภูมิศาสตร์ที่เหมาะสมกับ (การเลี้ยงสัตว์ /การประมง) เฉลี่ยรายได้ประชากรต่อหัวต่อปีประมาณ ๘๐,๐๐๐.๐๐ - ๑๐๐,๐๐๐.๐๐ บาท

ที่มา : แผนพัฒนาท้องถิ่น ๕ ปี(พ.ศ.๒๕๖๖-๒๕๗๐) องค์การบริหารส่วนตำบลบ้านกลับ

### ๑.๑.๕ เส้นทางคมนาคม (การขนส่งทางรถยนต์ ทางบก ทางน้ำ ทางอากาศ)

องค์การบริหารส่วนตำบลบ้านกล้วย มีเส้นทางคมนาคมที่สำคัญสามารถเดินทางติดต่อกันระหว่าง อปท. ใกล้เคียง และอำเภอต่างๆ ได้อย่างรวดเร็ว โดยสามารถเดินทางได้ทางรถยนต์ บนถนนทางหลวงชนบท หมายเลข ๔๐๔๗ และทางรถไฟสายเหนือ สถานีอำเภอบ้านหมอ สถานีอำเภอหนองโดน

### ๑.๑.๖ แหล่งแม่น้ำลำคลอง

องค์การบริหารส่วนตำบลบ้านกล้วย มีลักษณะภูมิประเทศโดยทั่วไปเป็นพื้นที่ราบลุ่มมีแม่น้ำสำคัญไหลผ่านหลายสาย ได้แก่ คลองแม่น้ำชัยนาท – ป่าสัก

## ๑.๒ สถานการณ์และแนวโน้มการเกิดสาธารณภัย

### ๑.๒.๑ สถานการณ์สาธารณภัย

สถานการณ์สาธารณภัยที่เกิดขึ้นในพื้นที่ องค์การบริหารส่วนท้องถิ่นบ้านกล้วย ส่วนใหญ่เกิดภัยจากวาตภัยในทุกหมู่บ้านโดยมีปัจจัยเสี่ยงมาจากบ้านเรือนประชาชนเป็นอาคารไม้เก่าสภาพชำรุดและอยู่ในพื้นที่โล่งเมื่อเกิดพายุฝนฟ้าคะนองทำให้บ้านเรือนได้รับความเสียหายบ่อยครั้ง เหตุอัคคีภัยในทุกหมู่บ้านโดยมีปัจจัยเสี่ยง มาจากการจุดเผาวัชพืชทางการเกษตรลุกลามจนเกิดเหตุเพลิงไหม้ และเกิดภัยจากอุทกภัย โดยมีปัจจัยเสี่ยงมาจากพื้นที่เกิดภัยเป็นพื้นที่ราบลุ่ม ซึ่งได้รับน้ำมาจากพื้นที่สูง คือพื้นที่อำเภอพระพุทธบาท และปริมาณน้ำในคลองชัยนาทป่าสักมีปริมาณสูง ระบายน้ำลงตามคลองทำให้น้ำล้นตลิ่ง ประกอบกับท่อระบายน้ำมีปริมาณเล็ก ระบายน้ำไม่ทัน โดยเฉพาะในพื้นที่หมู่ ๑,๓,๔,๕,๗,๙,๑๐ ตำบลบ้านกล้วย และหมู่ที่ ๑,๒,๓,๕ ตำบลบ้านโปรง ที่เกิดภัยบ่อยครั้งและจากสถานการณ์สาธารณภัยดังกล่าวมักจะมีผู้ประสบภัยที่ได้รับผลกระทบต่อชีวิตและทรัพย์สิน

ตารางแสดงปัจจัย/สาเหตุที่ทำให้เกิดความเสียหายจากสาธารณภัย

ประเภทภัย	ระดับความเสียหาย			ปัจจัย/สาเหตุ ที่ทำให้เกิดความเสียหายจากสาธารณภัย
	เสี่ยงสูง	เสี่ยงปานกลาง	เสี่ยงต่ำ	
อุทกภัย	หมู่ที่ ๑,๙ ตำบลบ้านกล้วย หมู่ที่ ๑,๒,๕ ตำบลบ้านโปรง	หมู่ที่ ๒,๓,๔,๕,๖,๗,๘,๑๐	-	ความเปราะบาง ๑. เป็นพื้นที่ราบลุ่ม ๒. ระบบแจ้งเตือนภัยไม่เพียงพอ ๓. การระบายน้ำไม่ดี ความล่อแหลม ๑. เป็นพื้นที่ทำเกษตรกรรม (นาข้าว) จึงมีสภาพเป็นพื้นที่ราบลุ่ม ๒. ที่อยู่อาศัยอยู่ในพื้นที่ราบลุ่ม ๓. ชาวบ้านถมดินทับทางน้ำ ศักยภาพ ๑. มีเครื่องมือในการบรรเทาภัย ๒. ติดตั้งระบบแจ้งเตือนภัยให้ ครอบคลุม ๓. ประชาสัมพันธ์ให้ประชาชนทราบถึง พรบ.ขุดดิน ถมดิน

## ๒.๑. การเตรียมความพร้อมรับสถานการณ์

๒.๑.๑. การเฝ้าระวังและติดตามสถานการณ์ ให้จัดตั้งคณะทำงานติดตาม เพื่อร่วมทำหน้าที่ติดตามข้อมูลสภาพอากาศ สถานการณ์น้ำ และเหตุการณ์ที่อาจส่งผลให้เกิดสาธารณภัยในช่วงฤดูฝน รวมทั้งวิเคราะห์และประเมินสถานการณ์น้ำในพื้นที่ เพื่อใช้เป็นข้อมูลสนับสนุนการตัดสินใจของผู้อำนวยการแต่ละระดับสำหรับใช้ในการสื่อสาร แจ้งเตือนประชาชน ตลอดจนการเตรียมความพร้อมในการเผชิญเหตุได้อย่างเหมาะสมกับสถานการณ์และสภาพพื้นที่

๒.๑.๒. การจัดทำแผนเผชิญเหตุอุทกภัย ให้ทบทวนและปรับปรุงแผนเผชิญเหตุอุทกภัยของตำบลให้เหมาะสม สอดคล้องกับสถานการณ์ปัจจุบัน โดยให้ความสำคัญกับการจัดทำรายละเอียดในประเด็น ดังนี้

(๑) ข้อมูลพื้นที่เสี่ยงอุทกภัยในระดับหมู่บ้าน/ชุมชน โดยการประเมินสถานการณ์ความเสี่ยงปัจจุบัน ประกอบกับข้อมูลการเกิดอุทกภัยที่เคยเกิดขึ้นในพื้นที่ เพื่อให้ข้อมูลพื้นที่เสี่ยงอุทกภัยสอดคล้องกับสถานการณ์ปัจจุบันมากที่สุด

(๒) รายการเครื่องมือ วัสดุ ทราย กระสอบทราย อุปกรณ์ เครื่องจักรกลสาธารณภัยของหน่วยงานต่างๆ ที่มีความพร้อมใช้งานและเหมาะสมตามลักษณะของภัย

(๓) การกำหนดจุด/พื้นที่ปลอดภัยประจำหมู่บ้าน/ชุมชน เส้นทางอพยพ การเตรียมแผนรองรับการอพยพประชาชน การเตรียมสิ่งอำนวยความสะดวกให้เพียงพอเหมาะสมระหว่างการอพยพ การจัดเตรียมแผนการจัดตั้งศูนย์พักพิงชั่วคราวในพื้นที่ปลอดภัย เพื่อรองรับกรณีผู้ประสบภัยที่ไม่สามารถกลับเข้าที่พักอาศัยได้ และเนื่องจากยังคงมีสถานการณ์แพร่ระบาดของโรคติดเชื้อไวรัสโคโรนา ๒๐๑๙ (COVID-๑๙) จึงขอให้ความสำคัญกับการจัดทำแนวทางดังกล่าว ให้สอดคล้องกับมาตรการป้องกันโรคของกระทรวงสาธารณสุข โดยได้กำหนดจุดที่เป็นที่พักพิงชั่วคราวกรณีเกิดเหตุดังนี้

- |                 |           |              |
|-----------------|-----------|--------------|
| - วัดบ้านสองคอน | หมู่ที่ ๑ | ตำบลบ้านกลับ |
| - วัดบ้านคลอง   | หมู่ที่ ๘ | ตำบลบ้านกลับ |
| - วัดโปรงสว่าง  | หมู่ที่ ๑ | ตำบลบ้านโปรง |

ทั้งนี้ให้ซักซ้อมแนวทางการปฏิบัติตามแผนเผชิญเหตุอุทกภัยร่วมกับหน่วยงานที่เกี่ยวข้อง เพื่อเน้นย้ำบทบาทหน้าที่ ตลอดจนสร้างความเข้าใจถึงกลไกการทำงานร่วมกันตามแนวทางของระบบบัญชาการเหตุการณ์เมื่อเกิดสถานการณ์อุทกภัย

๒.๑.๓. การระบายน้ำและการเพิ่มพื้นที่รองรับน้ำ ให้มอบหมายงานป้องกันและบรรเทาสาธารณภัยในแต่ละระดับดำเนินการอย่างเป็นระบบมีความเชื่อมโยงกัน โดยเฉพาะตามรอยต่อเขตรับผิดชอบที่เป็นเส้นทางน้ำไหลผ่านและให้ความสำคัญในการดำเนินการ ดังนี้

(๑) พื้นที่เสี่ยงในเขตชุมชน พื้นที่สำคัญทางเศรษฐกิจ และเส้นทางคมนาคมที่มักเกิดอุทกภัยเป็นประจำ ให้เร่งทำการขุดลอกท่อระบายน้ำ ทำความสะอาดร่องน้ำ เพื่อกำจัดสิ่งกีดขวางออกจากทางระบายน้ำ

(๒) คู คลอง แห่ลงน้ำต่างๆ ให้เร่งกำจัดวัชพืช ขยะ สิ่งกีดขวางทางน้ำ เพื่อให้สามารถรองรับน้ำฝนและน้ำจากท่อระบายน้ำได้อย่างเต็มประสิทธิภาพ

(๓) สำหรับน้ำที่มีการระบาย ขอให้กำหนดแนวทาง และวิธีการในการลำเลียงน้ำไปยังพื้นที่รองรับน้ำต่างๆ อาทิ การเปิดทางน้ำ การสูบส่งน้ำไปยังแหล่งน้ำสาธารณะ เป็นต้น เพื่อประโยชน์ในการกักเก็บเก็บน้ำไว้ใช้กรณีเกิดสถานการณ์ฝนทิ้งช่วง






๒.๑.๔. การตรวจสอบความมั่นคงแข็งแรงสถานที่ใช้กักเก็บน้ำ/กั้นน้ำ สระน้ำ พังกั้นน้ำให้มอบหมายผู้รับผิดชอบเข้าสำรวจตรวจสอบ และปรับปรุงให้เกิดความมั่นคงแข็งแรงเพื่อให้สามารถรองรับกรณีฝนตกหนักหรือน้ำไหลเข้า/ผ่านในปริมาณมาก รวมทั้งสร้างความมั่นใจให้กับประชาชนในพื้นที่

๒.๑.๕. การแจ้งเตือนภัย เมื่อมีแนวโน้มการเกิดสถานการณ์อุทกภัย วาตภัย และดินโคลนถล่มขึ้นในพื้นที่ ให้ดำเนินการตามแนวทาง ดังนี้

(๑) แจ้งเตือนไปยังงานป้องกันและบรรเทาสาธารณภัยในแต่ละระดับตลอดจนหน่วยงานที่เกี่ยวข้องเพื่อเตรียมบุคลากร วัสดุอุปกรณ์ เครื่องจักรกลสาธารณภัยให้พร้อมเผชิญเหตุและเตรียมการในพื้นที่เสี่ยงภัยเป็นการล่วงหน้า

(๒) แจ้งเตือนให้ประชาชนทราบในทุกช่องทาง ทั้งในรูปแบบที่เป็นทางการและไม่เป็นทางการ อาทิ สื่อสังคมออนไลน์ วิทยุชุมชน หอกระจายข่าวประจำหมู่บ้าน เพื่อให้ประชาชนรับทราบข้อมูลข่าวสาร ตลอดจนแนวทางการปฏิบัติตนให้เกิดความปลอดภัย ช่องทางการแจ้งข้อมูล และการขอรับความช่วยเหลือจากภาครัฐ

(๓) การแจ้งเตือนภัยได้แบ่งระดับตามความหมายของสีดังต่อไปนี้

-  **สีแดง** หมายถึง สถานการณ์อยู่ในภาวะอันตรายสูงสุด ให้อาศัยอยู่แต่ในสถานที่ปลอดภัยและปฏิบัติตามข้อสั่งการ
-  **สีส้ม** หมายถึง สถานการณ์อยู่ในภาวะเสี่ยงอันตรายสูง เจ้าหน้าที่กำลังควบคุมสถานการณ์ให้อพยพไปยังสถานที่ปลอดภัย และปฏิบัติตามแนวทางที่กำหนด
-  **สีเหลือง** หมายถึง สถานการณ์อยู่ในภาวะเสี่ยงอันตราย มีแนวโน้ม ที่สถานการณ์จะรุนแรงมากขึ้น ให้จัดเตรียมความพร้อมรับสถานการณ์ และปฏิบัติตามคำแนะนำ
-  **สีน้ำเงิน** หมายถึง สถานการณ์อยู่ในภาวะเฝ้าระวัง ให้ติดตามข้อมูลข่าวสารอย่างใกล้ชิดทุกๆ ๒๔ ชั่วโมง
-  **สีเขียว** หมายถึง สถานการณ์อยู่ในภาวะปกติ ให้ติดตามข้อมูลข่าวสารเป็นประจำ

## ๒.๒. การเผชิญเหตุเมื่อเกิดหรือคาดว่าจะเกิดสถานการณ์อุทกภัย

ให้ยึดแนวทางการจัดการสาธารณภัยในภาวะฉุกเฉิน ตามแผนการป้องกันและบรรเทาสาธารณภัยแห่งชาติ พ.ศ.๒๕๕๘ และกฎหมายว่าด้วยการป้องกันและบรรเทาสาธารณภัย โดยดำเนินการตามแนวทาง ดังนี้

๒.๒.๑. จัดตั้งศูนย์บัญชาการเหตุการณ์ เพื่อเป็นศูนย์ควบคุม สั่งการ และอำนวยความสะดวกในการระดมสรรพกำลัง ตลอดจนการประสานการปฏิบัติระหว่างหน่วยงานต่างๆ ทั้งฝ่ายพลเรือน หน่วยทหาร และองค์กรสาธารณกุศล

๒.๒.๒. ประสานฝ่ายปกครอง กำนัน ผู้ใหญ่บ้าน ผู้นำชุมชน ตลอดจนอาสาสมัคร ประชาชนจิตอาสา เตรียมความพร้อมเฝ้าระวังพื้นที่เสี่ยงในชุมชน พื้นที่ที่สำคัญทางเศรษฐกิจ สถานที่สำคัญต่างๆ และร่วมกันกำจัดสิ่งกีดขวางทางน้ำเมื่อเกิดฝนตกหนักในพื้นที่ ทั้งนี้ หากมีกรณีน้ำท่วมขังสร้างความเดือดร้อน ความเสียหายต่อทรัพย์สินของประชาชน ให้เร่งกำหนดแนวทางการระบายน้ำ

๒.๒.๓. จัดชุดปฏิบัติการเร่งให้ความช่วยเหลือด้านการดำรงชีพแก่ประชาชนที่ประสบภัยตามวงรอบอย่างต่อเนื่อง อาทิ การจัดตั้งโรงครัว ให้ความช่วยเหลือด้านอาหาร น้ำดื่ม การรักษาพยาบาลโดยอย่าให้เกิดความซ้ำซ้อนในการปฏิบัติ และเชิญชวนประชาชนจิตอาสามีส่วนร่วมกับภาครัฐในการให้ความช่วยเหลือประชาชนที่ประสบภัยทั้งหน่วยทหาร ตำรวจ ฝ่ายปกครอง สถาบันการศึกษา ตลอดจนประชาชนจิตอาสา

๒.๒.๔ กรณีบ้านเรือนประชาชนได้รับความเสียหายให้บูรณาการหน่วยงานเป็นทีมช่างในพื้นที่เพื่อเร่งซ่อมแซมบ้านเรือนประชาชนโดยเร็ว

๒.๒.๕ กรณีเส้นทางคมนาคมได้รับความเสียหาย หรือถูกน้ำท่วมจนประชาชนไม่สามารถใช้ยานพาหนะสัญจรได้ ให้จัดทำป้ายแจ้งเตือนพร้อมทั้งจัดเจ้าหน้าที่อำนวยความสะดวกการจราจร แนะนำเส้นทางเลี่ยงที่ปลอดภัย รวมทั้งจัดยานพาหนะที่เหมาะสม อาทิ เรือ รถยกสูง เพื่อให้ความช่วยเหลือประชาชนและให้เร่งซ่อมแซมเส้นทางที่ชำรุด/ถูกตัดขาด เพื่อให้ประชาชนใช้สัญจรได้โดยเร็ว

๒.๒.๖ เน้นย้ำการสื่อสารสร้างการรับรู้ให้กับประชาชนในช่วงเกิดสถานการณ์อุทกภัยผ่านสื่อมวลชน ตลอดจนสื่อแขนงต่าง ๆ และสื่อสังคมออนไลน์ เพื่อให้เกิดความเข้าใจถึงแนวทางการแก้ไขปัญหาของภาครัฐอย่างต่อเนื่อง

๒.๒.๗ ให้รายงานสถานการณ์อุทกภัยที่เกิดขึ้น เพื่อใช้เป็นข้อมูลในการประเมินสถานการณ์และเสนอความเห็นต่อผู้บัญชาการในการตัดสินใจสั่งการในเชิงนโยบายต่อ

ภาคผนวก



ภาคผนวก ก

บัญชีเครื่องจักรกล ยานพาหนะ เครื่องมืออุปกรณ์ ในการป้องกันและบรรเทาสาธารณภัย

ลำดับ ที่	ประเภทเครื่องมือ อุปกรณ์ ยานพาหนะ ฯ	จำนวน	หน่วยงาน	ชื่อผู้ควบคุม/ ประสานงาน	โทรศัพท์
1	เรือท้องแบน	1 ลำ	องค์การบริหารส่วน ตำบลบ้านกล้วย	นายสุรگان เจ๊ะดาโ๊ะ๊ะ	081-7803314
2	รถบรรทุกน้ำอเนกประสงค์ ขนาด 5,000 ลิตร	2 คัน			
3	รถยนต์ตรวจการณ์	1 คัน	องค์การบริหารส่วน ตำบลบ้านกล้วย	นายนพคุณ บุญเลิศ	087-4046673
4	รถบรรทุกกระเช้า	1 คัน			
5	เครื่องรับ-ส่งวิทยุ	10 เครื่อง			
6	ชุดดับเพลิงภายนอกอาคาร	5 ชุด			
7	เครื่องกำเนิดไฟฟ้า	1 เครื่อง			
8	เครื่องสูบน้ำ	4 เครื่อง			

ภาคผนวก ข  
สถานที่สำคัญที่ต้องดูแลเป็นพิเศษ

ลำดับที่	สถานที่	ที่ตั้ง (พิกัดทางภูมิศาสตร์)		หมายเหตุ
		Lat.	Long.	
1	วัดสองคอน	14.718529	100.679495	
2	วัดสุวรรณคีรี(บ้านกล้วยเก่า)	14.725181	100.684026	
3	วัดบ้านคลอง	14.721419	100.675070	
4	วัดดงสัก	14.747020	100.686370	
5	วัดหลังสวน	14.754605	100.717289	
6	วัดโปร่งสว่าง	14.710576	100.701805	
7	วัดโปร่งเก่าพลอยเจริญ	14.716661	100.703354	
8	วัดโปร่งหัวถนน	14.713905	100.699367	
9	วัดโพนกโก	14.736441	100.707061	
10	โรงเรียนชุมชนบ้านกล้วย (สราญราษฎร์)	14.720229	100.680964	
11	โรงเรียนวัดหลังสวน	14.755076	100.717588	
12	โรงเรียนวัดหัวถนน	14.714706	100.699703	
13	โรงพยาบาลส่งเสริมสุขภาพตำบลบ้านกล้วย	14.726771	100.677758	
14	โรงพยาบาลส่งเสริมสุขภาพตำบลบ้านโปร่ง	14.709432	100.701688	
15	องค์การบริหารส่วนตำบลบ้านกล้วย	14.727006	100.677091	